



EUROSCAPES

Planuri de gestionare a zonelor verzi din ariile urbane și peri-urbane europene

INTERREG IVC
2010 – 2012



Co-Financed by
European Regional
Development Fund

25 noiembrie 2010, Brăila



EUROSCAPES

- O viziune comună:


Necesitatea comună de a aborda probleme ce țin de managementul sustenabil al peisajelor naturale și culturale din zonele urbane și peri-urbane



EUROSCAPES

- Obiectiv:

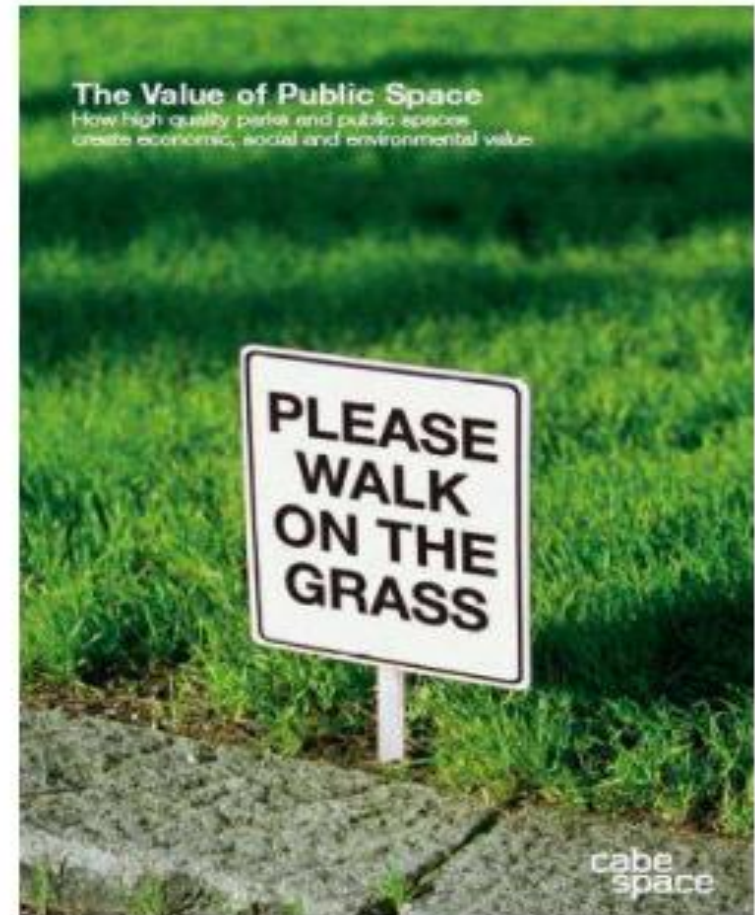
Conservarea,
protejarea și
valorificarea
peisajelor



EUROSCAPES

• Instrumente

Crearea unei baze de date, la nivel european, cu bune-practici din domeniul managementului peisagistic pentru zonele urbane și peri-urbane



Parteneriatul

14 parteneri din 13 State Membre ale Uniunii Europene



- **Autoritatea locala din Marne-la –Vallee – Val Maubuee/Franta - coordonatorul proiectului;**
- Primaria orasului Loures/Portugalia;
- Municipalitatea Wetzlar, **Gießen**/Germania;
- Departamentul de management peisagistic din cadrul Guvernului Insulelor Canare/Spania;
- Universitatea Tehnologica din Bratislava – Facultatea de Arhitectura/Slovia;
- Primaria orasului Sigulda/Letonia;
- Universitatea “Sapienza”- Departamentul de planificare teritoriala si urbana, Roma/Italia;
- Agentia de Dezvoltare Lacul Balaton/Ungaria;
- **Agentia pentru Dezvoltare Regionala Sud-Est/Romania;**
- Primaria orasului Trikala/Grecia;
- Primaria orasului Granollers;
- Primaria orasului Torun/Polonia;
- Platforma europeana a noilor orase, Bruxelles/Belgia;
- Organizatia “London Thames Gateway”/Marea Britanie

EUROSCAPES

- Durata proiectului: 3 ani, începând din luna ianuarie 2010
- Coordonatorul proiectului: **Autoritatea locală din Marne-la –Vallée – Val Maubuée/Franța**
- Proiect de tip “Inițiativă regională” finanțat în cadrul Programului de Cooperare Interregională INTERREG IVC, prioritatea 2 “Mediu și prevenirea riscurilor”, aria de intervenție “patrimoniul cultural și al peisajului”.



EUROSCAPES

Structura proiectului – 4 componente:

- Management și coordonare
- Comunicare și diseminare
- Schimburi de bune – practici
- Planuri de management peisagistic



Metodologia

Etapele principale

- Identificarea și schimbul de bune-practici (seminarii, ateliere de lucru, studii de caz)
- Analiza bunelor practici
- Elaborarea unei structuri comune pentru planurile de management al peisajelor
- Evaluarea și perfectionarea planurilor de management peisagistic
- Elaborarea și publicarea de recomandări comune privind politicile locale și regionale în domeniul managementului peisajelor naturale și culturale
- Acțiuni de diseminare și comunicare, desfășurate în paralel cu celelalte activități ale proiectului



EUROSCAPES

Agenția pentru Dezvoltare Regională Sud-Est este implicată în derularea următoarelor acțiuni:

- participarea la întâlniri de lucru (seminarii tematice, ateliere de lucru);
- analiza bunelor-practici;
- organizarea de evenimente regionale pentru diseminarea rezultatelor proiectului;
- participare la elaborarea unui manual de bune practici și a metodologiei de elaborare a planurilor de management peisagistic;
- elaborarea unui plan de management peisagistic.



Planurile de Management Peisagistic

- O strategie coerentă, corelată cu politicile de mediu și planificare teritorială
- O abordare calitativă prin implicarea specialiștilor și elaborarea de specificații pentru fiecare tip de peisaj
- Parcurgerea diferitelor etape: diagnoza, definirea planurilor de acțiune, implementare și evaluare
- Întreaga strategie poate fi integrată prin sisteme informatice geografice
- Sesiuni de instruire și strategii de comunicare



Planurile de Management Peisagistic

Cele patru provocări:

- În domeniul mediului: conservarea și protejarea biodiversității, limitarea poluării, managementul resurselor naturale;
- În domeniul social: îmbunătățirea condițiilor de trai, acțiuni de educație ecologică, promovarea bunelor practici;
- În domeniul economic: optimizarea resurselor umane, materiale și financiare, reducerea consumului de energie;
- În domeniul cultural: promovarea identității, diversității și calității teritoriale, implicarea cetățenilor.

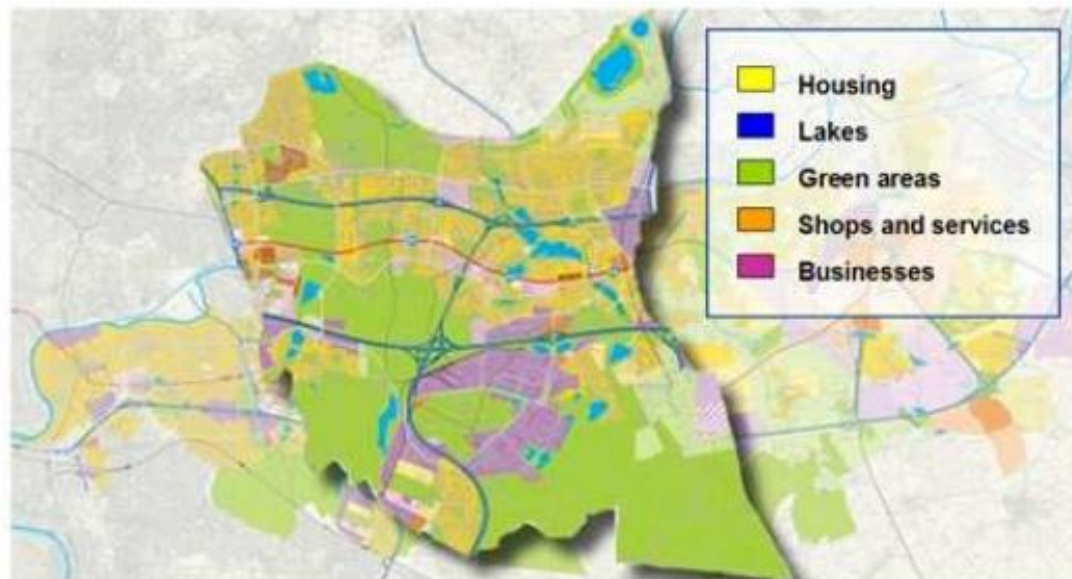


Un exemple de Plan de Management Peisagistic

Marne-la-Vallée Val Maubuée



- 1,700 hectare de spații verzi=200mp/ locuitor
- 70 hectare de spații albastre: 28 lacuri
- 1,100 hectare de suprafețe împădurite
- 500 hectare de parcuri urbane



Un exemplu de Plan de Management Peisagistic

Marne-la-Vallée Val Maubuée



- O creștere a cererii de spații pentru petrecerea timpului liber;
- Asigurarea sustenabilității;
- Teritoriu cu o mare diversitate de peisaje, arii naturale și elemente de patrimoniu arhitectural

Un exemplu de Plan de Management Peisagistic

Marne-la-Vallée Val Maubuée

- Diagnoza din punct de vedere ecologic, sociologic, cantitativ și calitativ
- Planuri de management: planuri de acțiune diferențiate în funcție de tipurile peisajelor și strategii de comunicare
- Evaluare



Aspecte inovative ale proiectului EUROSCAPES

Proiectul este caracterizat de trei aspecte inovative:

- Zonele avute în vedere în proiect – peisaje naturale și culturale din zone urbane și periurbane;
- Abordarea se bazează pe un plan strategic global care utilizează o metodologie diferențiată de management;
- Toți partenerii s-au angajat să dezvolte un Plan de Management Peisagistic ca un nou model de strategie de management sustenabilă și integrată, plecând de la Bunele Practici care vor fi analizate și schimbate în timpul implementării proiectului

Rezultatele proiectului

- Oportunitatea unei cunoașteri exacte a situației din țările partenere în proiect
- Conservarea patrimoniului verde și a peisajelor, respectând principiile sustenabilității
- Îmbunătățirea politicilor locale/regionale de management al peisajelor
- Contribuții la implementarea obiectivelor Convenției Europene a Peisajului



Proiecte partenerere

● **PERIURBAN:** îmbunătățirea mediului în zonele suburbane (parcuri)

● **UrbSpace:** creșterea atractivității și calității spațiilor deschise urbane



PERIURBAN

Periurban Parks – Improving Environmental Conditions in Suburban Areas

PERIURBAN is a regional initiative project that uses interregional exchange of experiences to improve policies on the management of natural suburban areas, with a focus on solutions to mitigate pressure on biodiversity. The project is an integration of two previous European initiatives: GreenLink led by Comune di Firenze and promoted by FEDENATUR. Through cooperation, the leaders of these two initiatives see the potential for real progress in the management of suburban areas for better environmental conditions.

PERIURBAN brings together 14 partners from 11 EU countries representing regional and local authorities, as well as peri-urban parks and parks associations. All have competences to manage suburban areas, but with different degrees of experience. While some have long been promoting such parks, and currently facing management and sustainability concerns, others are planning for their implementation and are building on different suburban management experiences.

Partners will participate in workshops, thematic seminars and study visits, and will develop a territorial analysis. The good practices identified will be brought together in a joint report and used to form the basis of a common methodology for the creation and management of peri-urban parks. In addition, partners will test the methodology in four areas and, through intense activities and peer reviews, will feed back into the common methodology to consolidate it.

To ensure long-term sustainability of actions promoting suburban management, partners will also produce action plans for potential future activities, based on the PERIURBAN learning process. Memorandums of understanding will be signed between partners who see possibilities for future constructive cooperation in the field of improving environmental conditions in suburban areas.





Lead partner
Regional Government of Tuscany (IT)

Executive Article
Marta Cella Motta
marta.cella.motta@regione.toscana.it
info@periurban.eu
www.periurban.eu

Timeline
01/2019 – 12/2019

Total budget
17,360,000.00

ERDF contribution
11,060,000.00

Partnership:

- Regional Government of Tuscany (IT)
- FEDENATUR – European Federation National & Rural, Metropolitan & Periurban systems (IT)
- Comune della Città Metropolitana di Firenze (IT)
- Comune della Città Metropolitana di Bologna (IT)
- Rheinberg City Council (DK)
- Hradec Králové Park Directorate (CZ)
- The City of Lubec (DK)
- Regional Government of Lombardy (IT)
- Regione della Regione del Trentino-Alto Adige (IT)
- City Metropolitan National Space Office (FR)
- Karlsruhe National Park (DE)
- Czech University of Life Sciences Prague (CZ)
- Regional Government of Andalusia, Regional Mobility for Environment – Directorate General for Sustainability in the Network of Natural Areas (ES)
- General Council of Tarragona County (ES)
- Luban Municipality (IT)

Activități desfășurate până în prezent

- Lansarea oficială a proiectului - 18 – 19 februarie 2010, Marne-la –Vallee – Val Maubuee/ Franta;
- Primul seminar tematic – “Instrumente de inventariere și diagnoză” (18 – 19 februarie 2010)
- Seminar tematic – “Managementul monumentelor verzi din zonele urbane” (8 – 10 iulie 2010, Torun/Polonia)
- Seminar tematic “Planurile de management peisagistic și ariile protejate”, Insulele Canare, Spania - Octombrie 2010
- Identificarea de către fiecare partener a principalelor teme și instrumente ce pot fi dezvoltate pe parcursul implementării proiectului.



Calendarul activităților viitoare (2011)

Seminarii tematice (2011):

- “Funcționarea spațiilor verzi în zonele urbane dense”,
- “Instrumente electronice utilizate în managementul peisajului”,
- “Planificarea teritorială și patrimoniul cultural: oportunități și puncte slabe pentru peisajul cultural”


Realizarea de schimburi de bune-practici

Elaborarea Planurilor de Management Peisagistic

Organizarea de activități pentru promovarea proiectului și
diseminarea rezultatelor



<http://www.euroscapes-eu.org>



The screenshot shows the Euroscapes website in Internet Explorer. The browser address bar displays <http://www.euroscapes-eu.org>. The website header includes the Euroscapes logo and navigation tabs: Home, Project, News, Press Room, Documents, Newsletter, and Contact. A search bar is located in the top right corner. The main content area features a large image of a cityscape with the heading "ABOUT THE EUROSCAPES PROJECT". To the left, there is a "PARTNERSHIP" section listing countries: FRANCE, PORTUGAL, GERMANY, CANADIAN ISLANDS, SLOVAKIA, LATVIA, ITALY, HUNGARY, ROMANIA, GREECE, SPAIN, POLAND, BELGIUM, and UNITED KINGDOM. To the right, an "Agenda" section lists an event on 11-12 November 2010: "Conference Landscape in Town, Town in Landscape International conference on the implementation of the European Landscapes Conventions in Bratislava, Bystrica, Slovakia".

http://www.adrse.ro/proiect_EUROSCAPES.aspx



The screenshot shows the ADRSE website in Internet Explorer. The browser address bar displays http://www.adrse.ro/proiect_EUROSCAPES.aspx. The website header includes navigation tabs: Home, Agenția, Rețeaua, CDR, PDR, PRAI, Comunicare, and Contact. Below the header is a large image of a historic building. A navigation bar contains links: PNAE, P.O.R. 2007-2013, Riscuri & Negociu, Parteneriate, Proiecte Internaționale, and Cooperare Transfrontaliere. The main content area is titled "Proiectul EUROSCAPES" and contains the following text:

Proiecte în implementare

- ERK ACTION
- ERNEST
- EUROSCAPES

Proiecte finalizate

- ARSE
- KOLISOON
- VISIBLE

Proiectul EUROSCAPES

EUROSCAPES - Planuri de gestionare a zonelor verzi din arhile urbane și periurbane europene este un proiect de tip "inițiativa regională" finanțat în cadrul Programului de Cooperare Interregională INTERREG IV C, prioritatea 2 "Mediu și prevenirea riscurilor", aria de intervenție "patrimoniul cultural și al peisajului". Bugetul total al proiectului este de 2.217.400 Euro, din care 150.000 Euro sunt alocate Agenției pentru Dezvoltare Regională Sud-Est.

Obiectivul general al proiectului este dezvoltarea politicilor locale și regionale în domeniul managementului peisajelor naturale și culturale prin crearea unei baze de date cu bune practici în domeniul managementului pedagogic pentru zonele urbane și periurbane, la nivel european.

Proiectul a demarat în luna Ianuarie 2010, având o durată de 36 luni.

Proiectul este implementat de un consorțiu format din 14 parteneri din 13 țări. Membri:

Vă mulțumim!



Luminița MIHAILOV
Director General ADR SE
Coordonator Proiect EUROSCAPES
luminita.mihailov@adrse.ro

Echipa de proiect

Adriana VAIDA - Director – Direcția Relații
externe/Proiecte Internaționale
adriana.vaida@adrse.ro

Alina Căprariu – alina.caprariu@adrse.ro

Nina Chiriacescu - nina.chiriacescu@adrse.ro

Luiza Țigănuș – luiza.tiganus@adrse.ro

Marian Ciudin – marian.ciudin@adrse.ro

www.adrse.ro

Tel: 0339 401 018

Fax: 0339 401 017

